



ИНВЕСТИЦИОННЫЙ ПРОФИЛЬ Муниципального района «Каякентский район»



преимущества 03

общая характеристика 04

социально-экономические показатели 05

занятость и доходы населения 06

ресурсная база 07

социальная инфраструктура 08

качество жизни 09

оценка услуг по жизнеобеспечению 10

туризм 11

позиция предпринимателей 14

анализ интервью администрации 15

SWOT-анализ МО 16

матрица БКГ 17

контент анализ социальных сетей 20

организационные проблемы 21

ТОП-действия администрации 22

механизмы реализации инвестиционного профиля 23

основные организации 24

ключевые компетенции 25

специализация округа 26

реализуемые инвестиционные проекты 27

инвестиционные ниши 28

прорывные инвестиционные идеи 30

свободные инвестиционные площадки 31

диагностическая карта МО 32

меры господдержки 33

предложение по корректировке мер поддержки 35

образ будущего МО 36

контакты 37

приложения 41

цель и задачи проекта 42

методология разработки 43

план работы 47

состав рабочей группы 48

направления сбора информации 54

выборка компаний для онлайн опроса 59

география реализации продукции 60

анализ опроса бизнеса 61

ИНВЕСТИЦИОННЫЙ ПРОФИЛЬ Муниципального района «Каякентский район»

ПРЕИМУЩЕСТВА МУНИЦИПАЛЬНОГО РАЙОНА «КАЯКЕНТСКИЙ РАЙОН»



МОРСКОЕ ПОБЕРЕЖЬЕ

Самое чистое побережье на Каспийском море.

Протяженность – 42,5 км.



ТРАНСПОРТНАЯ ДОСТУПНОСТЬ

Железнодорожная и автомобильная магистрали, которые проходят непосредственно через территорию района



БЛИЗОСТЬ К СТОЛИЦЕ РЕСПУБЛИКИ ДАГЕСТАН

От районного центра с. Новокаякент до г. Махачкала - 76 км.



ДОСТАТОЧНОЕ КОЛИЧЕСТВО СТРОИТЕЛЬНОГО МАТЕРИАЛА

для строительства объектов (пиленый известняк, строительный и ракушечный песок, гравий, строительная глина)



ОХОТНИЧЬИ УГОДЬЯ

Озеро «Аджи» - местообитание перелетных птиц, площадь – 525 га

Каякентский заказник площадью – 14,4 тыс. га



ЛЕЧЕБНЫЕ ГРЯЗЕВЫЕ И МИНЕРАЛЬНЫЕ ИСТОЧНИКИ

По своим полезным действиям не уступают Кавказским минеральным источникам

ОБЩАЯ ХАРАКТЕРИСТИКА МУНИЦИПАЛЬНОГО РАЙОНА «КАЯКЕНТСКИЙ РАЙОН»

60,1 тыс. чел



численность населения МР, 2023 г.

14



муниципальных образований

69,108 тыс. га



площадь МР

19



населённых пунктов

транспортная доступность района

автотранспорт

Федеральная трасса Р-217 «Кавказ»

ЖД

Северо-Кавказская железная дорога

автомобильные дороги | **555,1 км.**

с твёрдым покрытием (%) | 31,9

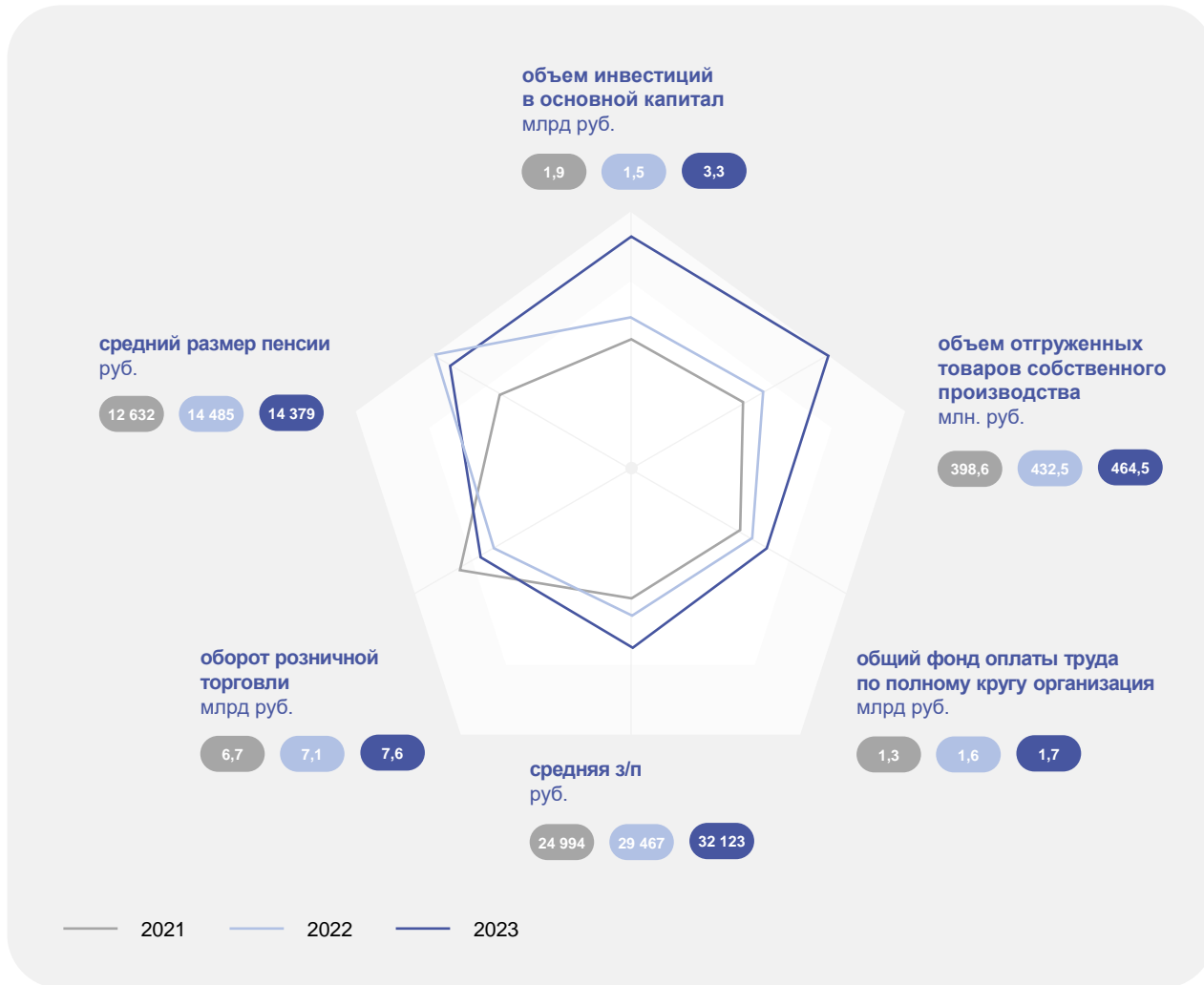
соответствует нормам (%) | 82,2

местоположение

Каякентский район расположен на юго-восточной части Республики Дагестан и граничит с Дербентским, Кайтагским, Сергокалинским и Карабудахкентским районами, городом Избербаш. Образован на основании Постановления ВЦИК ДАССР от 23.01.1935 года.



СОЦИАЛЬНО-ЭКОНОМИЧЕСКИЕ ПОКАЗАТЕЛИ МУНИЦИПАЛЬНОГО РАЙОНА «КАЯКЕНТСКИЙ РАЙОН»

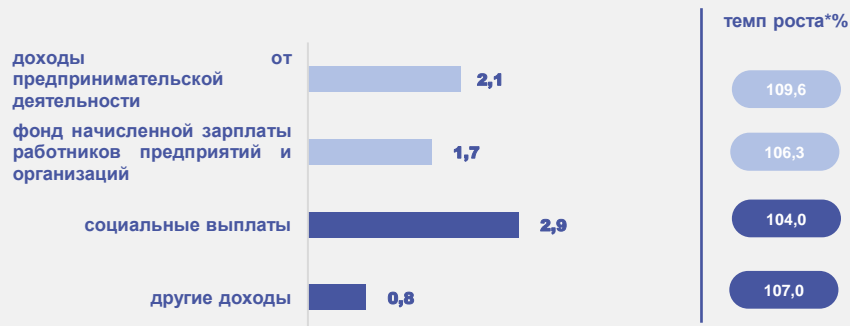


СТРУКТУРА ОТГРУЖЕННОЙ ПРОДУКЦИИ ПО ВИДАМ ЭКОНОМИЧЕСКОЙ ДЕЯТЕЛЬНОСТИ В 2023 ГОДУ (%)

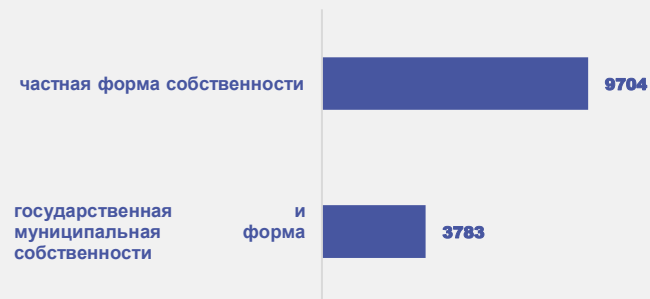


ЗАНЯТОСТЬ И ДОХОДЫ НАСЕЛЕНИЯ

ДЕНЕЖНЫЕ ДОХОДЫ в 2023 году, млрд. руб.



ЧИСЛЕННОСТЬ ЗАНЯТЫХ ПО ФОРМАМ СОБСТВЕННОСТИ



РАСХОДЫ И СБЕРЕЖЕНИЯ в 2023 году, млрд. руб.



1,3%

регистрируемая
безработица

221 чел.

безработные
граждане*

РЕСУРСНАЯ БАЗА

КЛИМАТ

умеренно-континентальный



средняя температура:
в январе +1°C
в июле + 25,2°C

МЕСТОРОЖДЕНИЯ И ПРОЯВЛЕНИЯ



лечебные грязевые и
минеральные источники



пиленный известняк,
строительный и ракушечный
песок, гравий, строительная
глина

ЛЕСА И ПОЧВЫ



площадь лесов
95 460 000 кв. км.



Площадь парков и зеленых насаждений
59 600 кв. км.

ЗЕМЛИ

общая площадь 69,108 тыс. га



земли с/х назначения
154,8 тыс. га



земли промышленности
10,9 тыс. га



земли лесного фонда
18,9 тыс. га



земли поселений
2,6 тыс. га



земли природно-охранного,
рекреационного и историко-
культурного назначения
1,6 тыс. га



земли водного фонд
8,9 тыс. га



земли отгонного
животноводства
8,0 тыс. га

СОЦИАЛЬНАЯ ИНФРАСТРУКТУРА



ОБРАЗОВАНИЕ

18
учреждений
дошкольного
образования

2748
учащихся

9
учреждений
доп.
образования

4257
учащихся

20
учреждений
школьного
образования

9315
учащихся



ЗДРАВООХРАНЕНИЕ

165
стационарных
коек

13
фельдшерско-
акушерных
пунктов

5
амбулаторно-
поликлинических
учреждений

4
стационарных
учреждений



СПОРТ

1
стадион

18
спортзалов

2
бассейна

83
спортивные
площадки

18
игровых площадок
для детей



КУЛЬТУРА И ИСКУССТВО

13
учреждений культурно-
досугового типа

16
библиотек

7
музеев

1
театр

2
музыкальных и
художественных школ

СОСТАВ РАБОЧЕЙ ГРУППЫ



ПРЕДСТАВИТЕЛИ АДМИНИСТРАЦИИ МУНИЦИПАЛЬНОГО РАЙОНА «КАЯКЕНТСКИЙ РАЙОН»



Ахмедова Геге Казалиевна

Заместитель
главы администрации
МР «Каякентский район»



Мехтиев Руслан Магомедгаджиевич

Начальник
Управления экономики и финансов
администрации МР «Каякентский район»